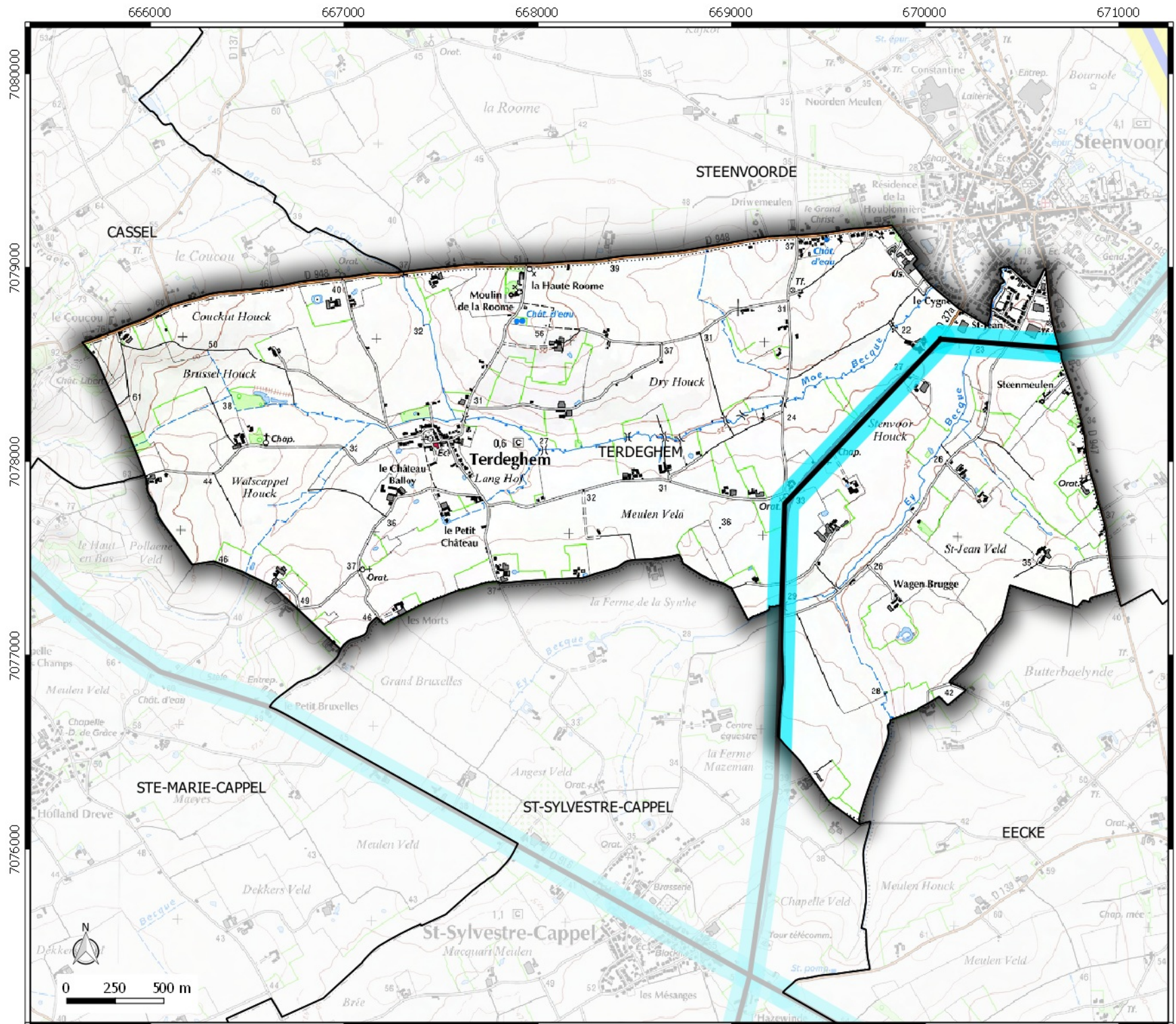


Loi Barnier

commune de
TERDEGHEM

Légende

-  Limites communales
- Infrastructure**
-  Autoroute
-  Route grande circulation
- Bande d'inconstructibilité**
-  75 m
-  100 m

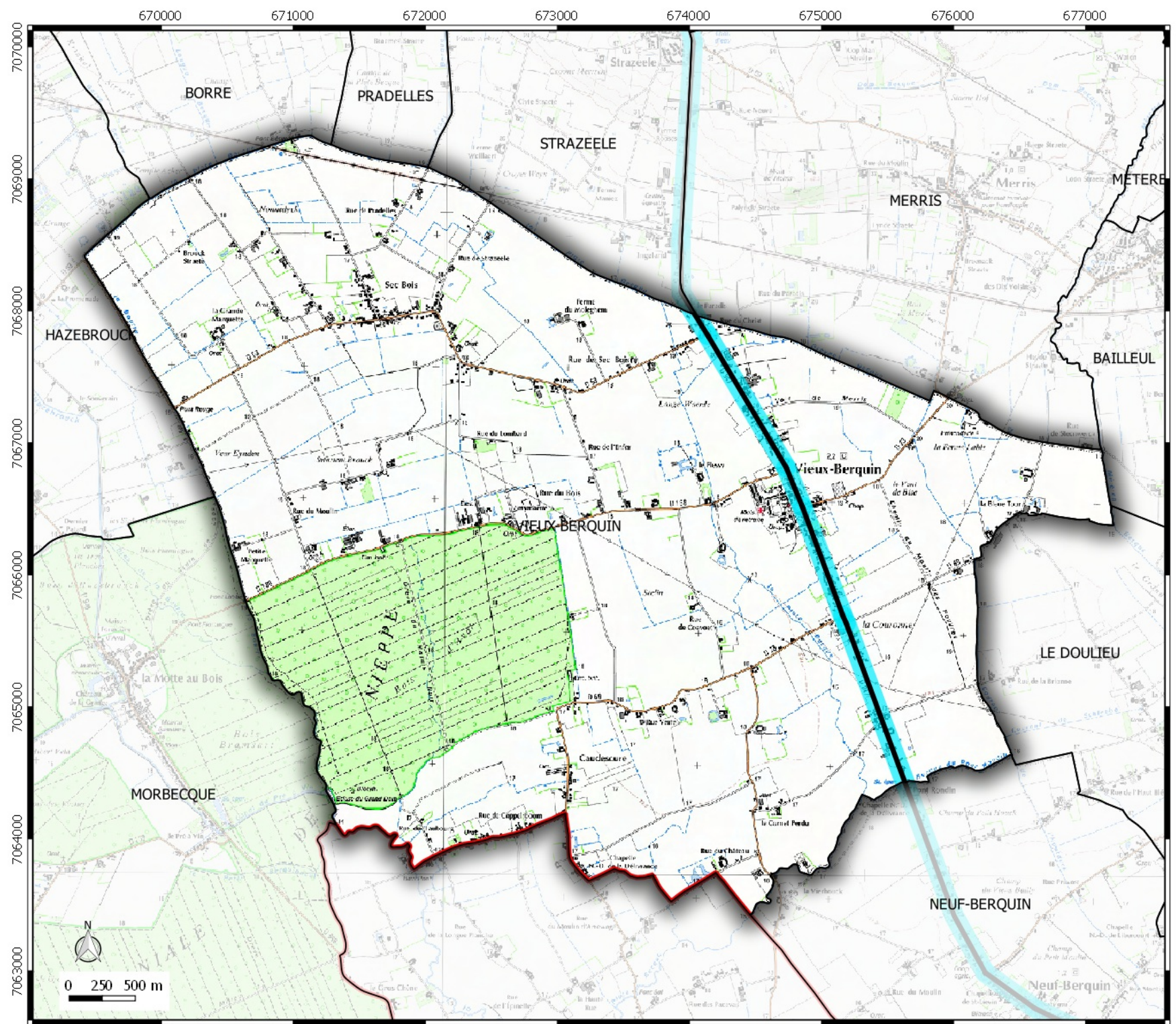


Loi Barnier

commune de
VIEUX-BERQUIN

Légende

-  Limites communales
- Infrastructure**
 -  Route grande circulation
- Bande d'inconstructibilité**
 -  75 m



Loi Barnier


commune de
EECKE

Légende

 Limites communales

Infrastructure

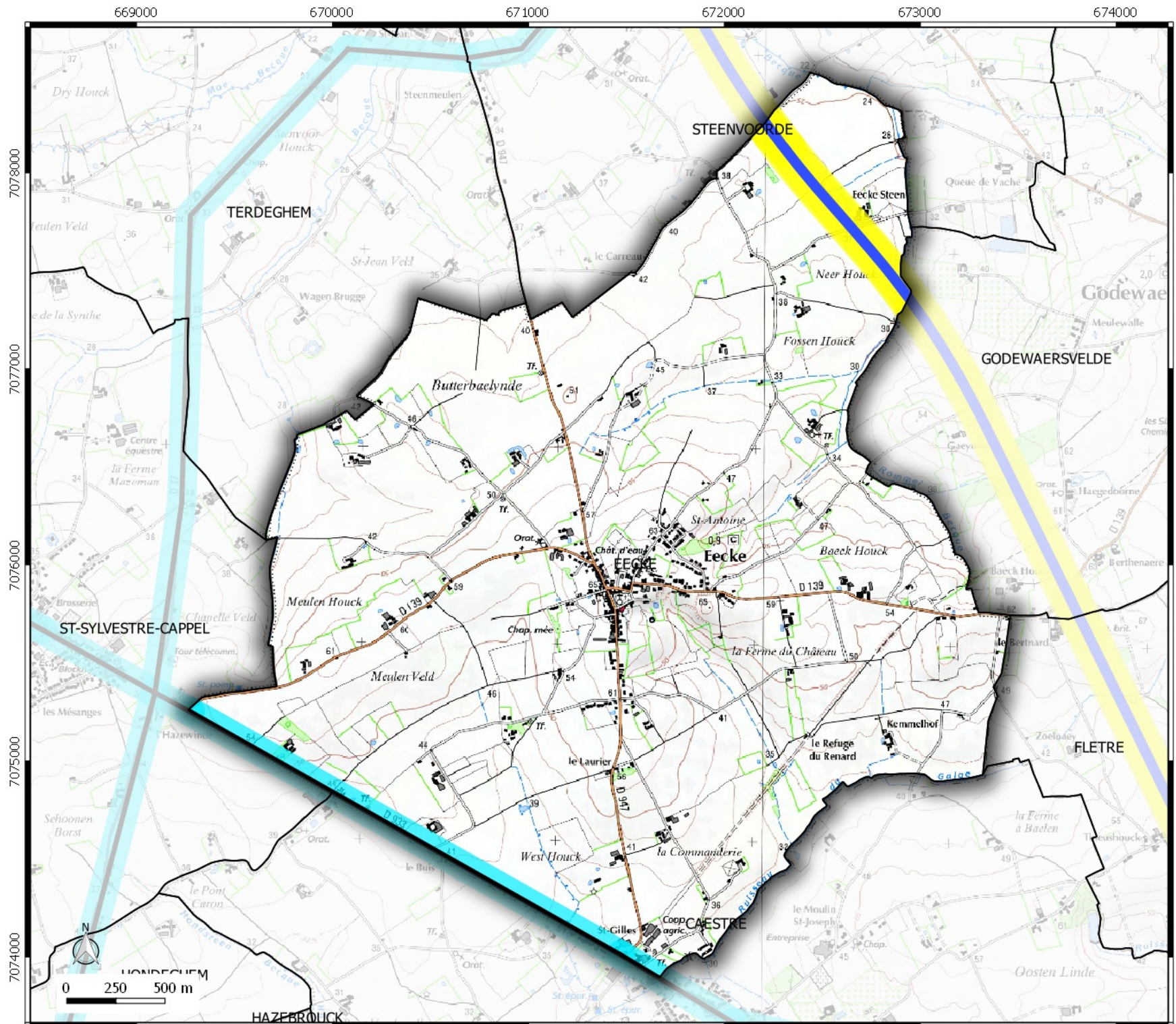
 Autoroute

 Route grande circulation

Bande d'inconstructibilité

 75 m

 100 m

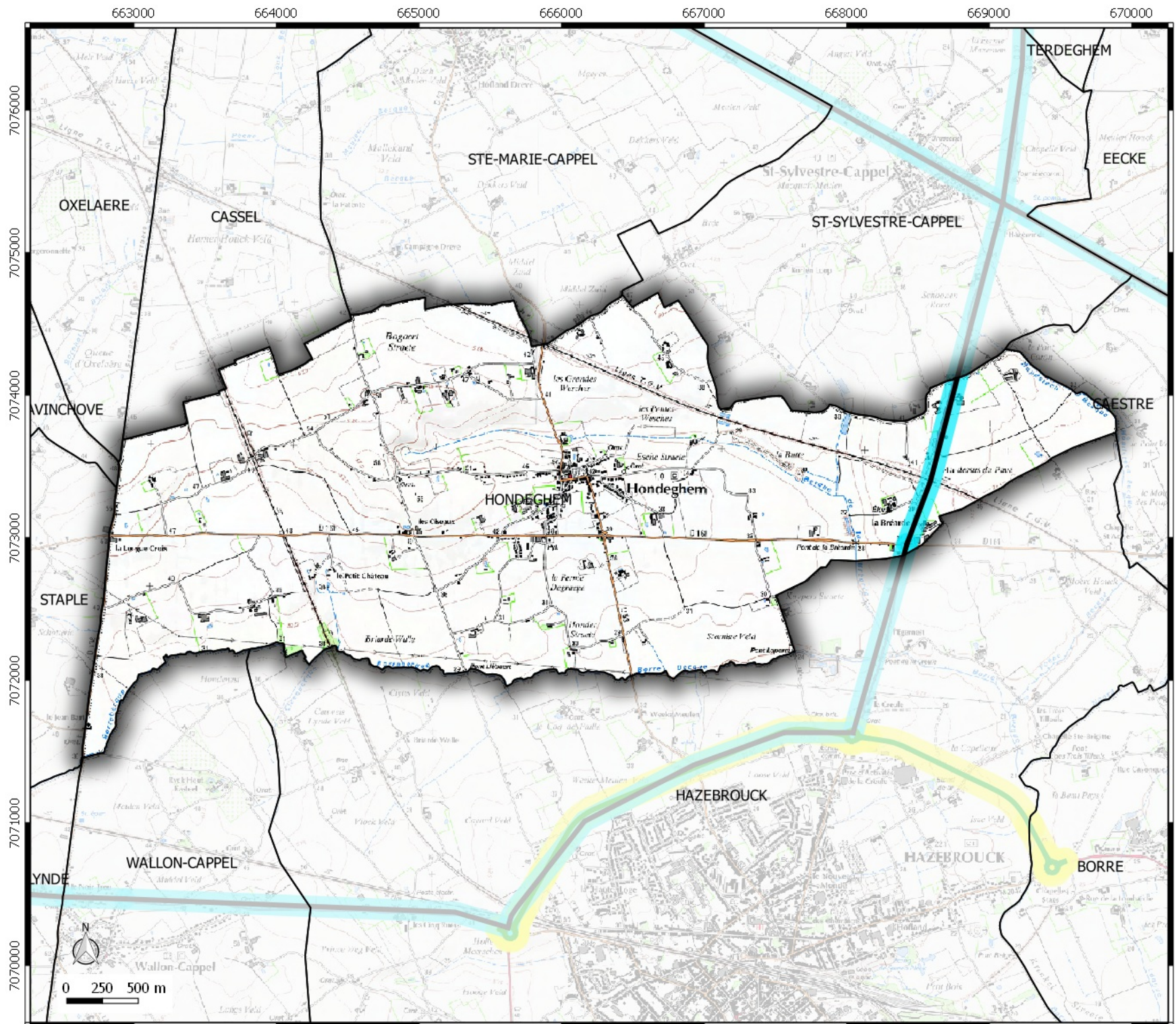


Loi Barnier

commune de
HONDEGHEM

Légende

-  Limites communales
- Infrastructure**
-  Déviation agglomération
-  Route grande circulation
- Bande d'inconstructibilité**
-  75 m
-  100 m

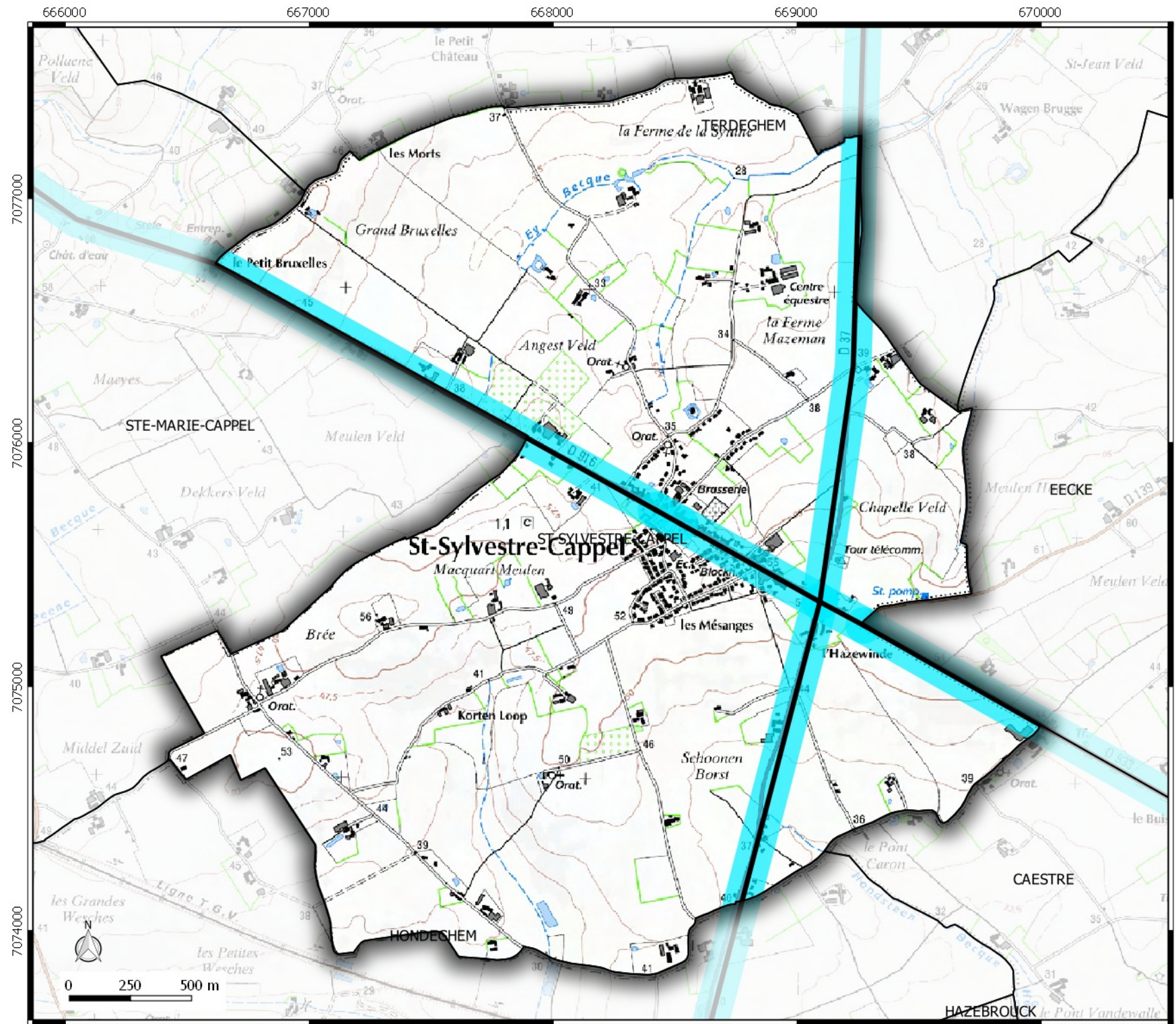


Loi Barnier

 commune de
**ST-SYLVESTRE-
CAPPEL**

Légende




-  Limites communales
- Infrastructure**
-  Route grande circulation
- Bande d'inconstructibilité**
-  75 m

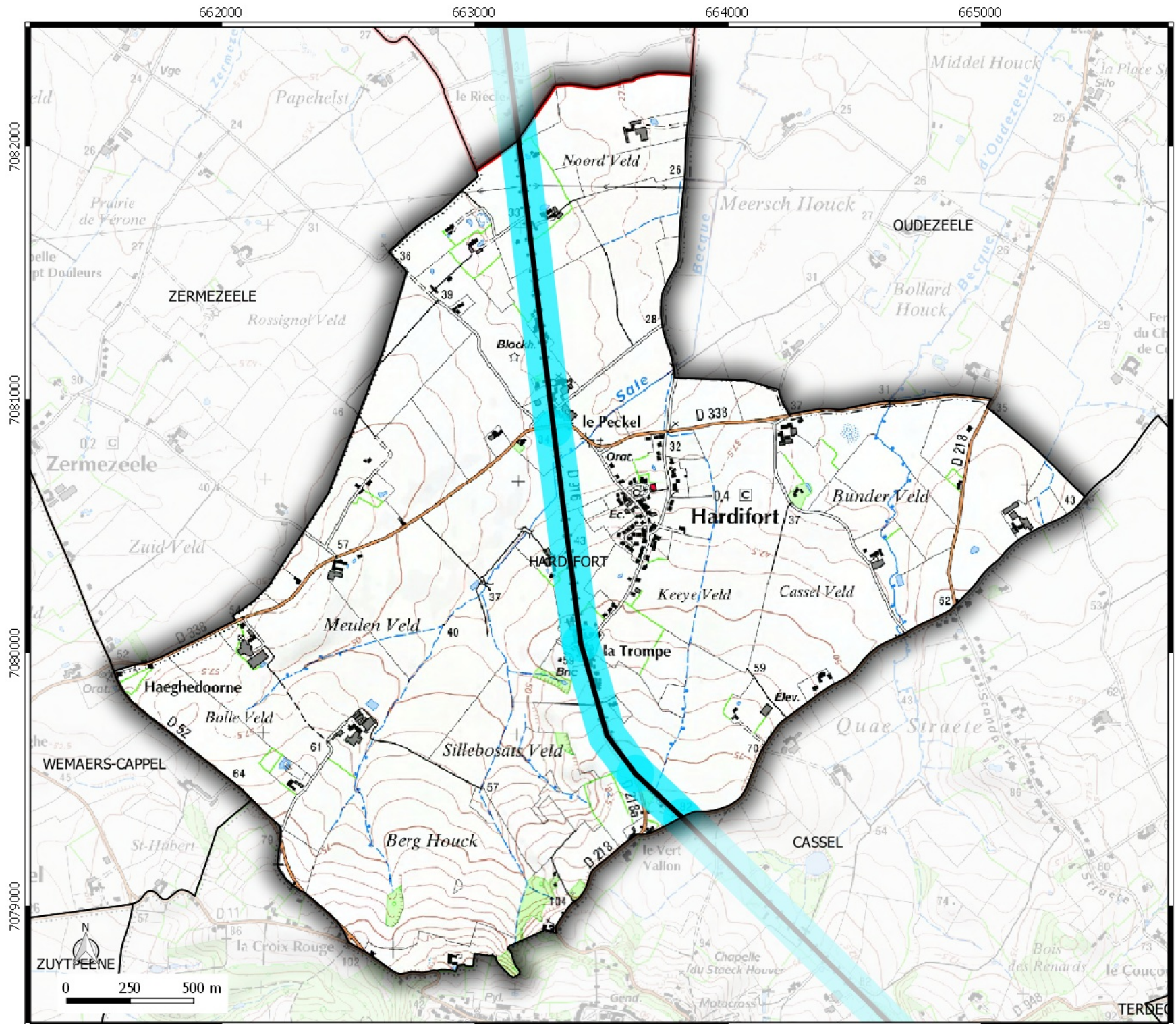


Loi Barnier

commune de
HARDIFORT

Légende




-  Limites communales
- Infrastructure**
-  Route grande circulation
- Bande d'inconstructibilité**
-  75 m

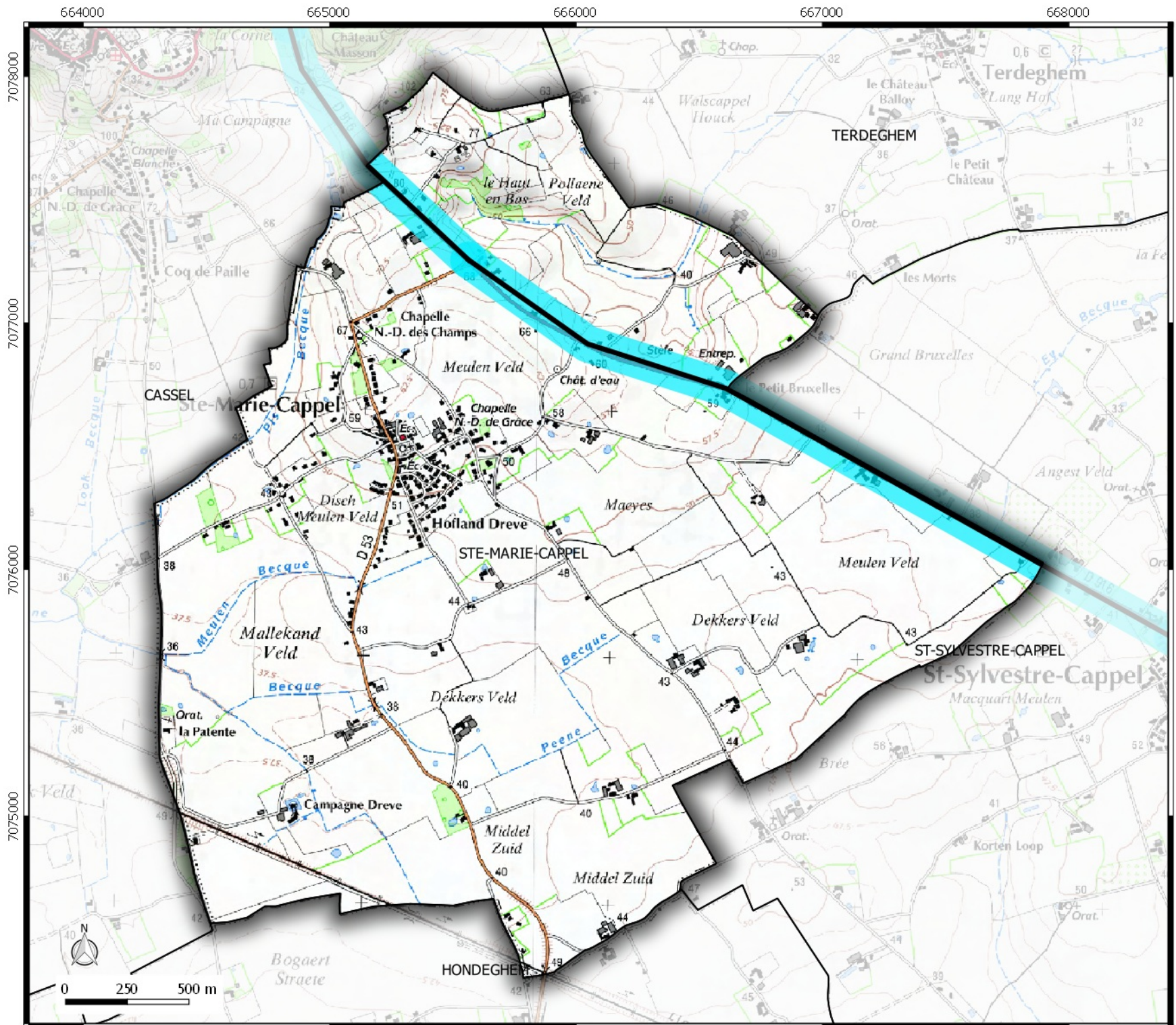


Loi Barnier

commune de
**STE-MARIE-
 CAPPEL**

Légende

-  Limites communales
- Infrastructure**
-  Route grande circulation
- Bande d'inconstructibilité**
-  75 m








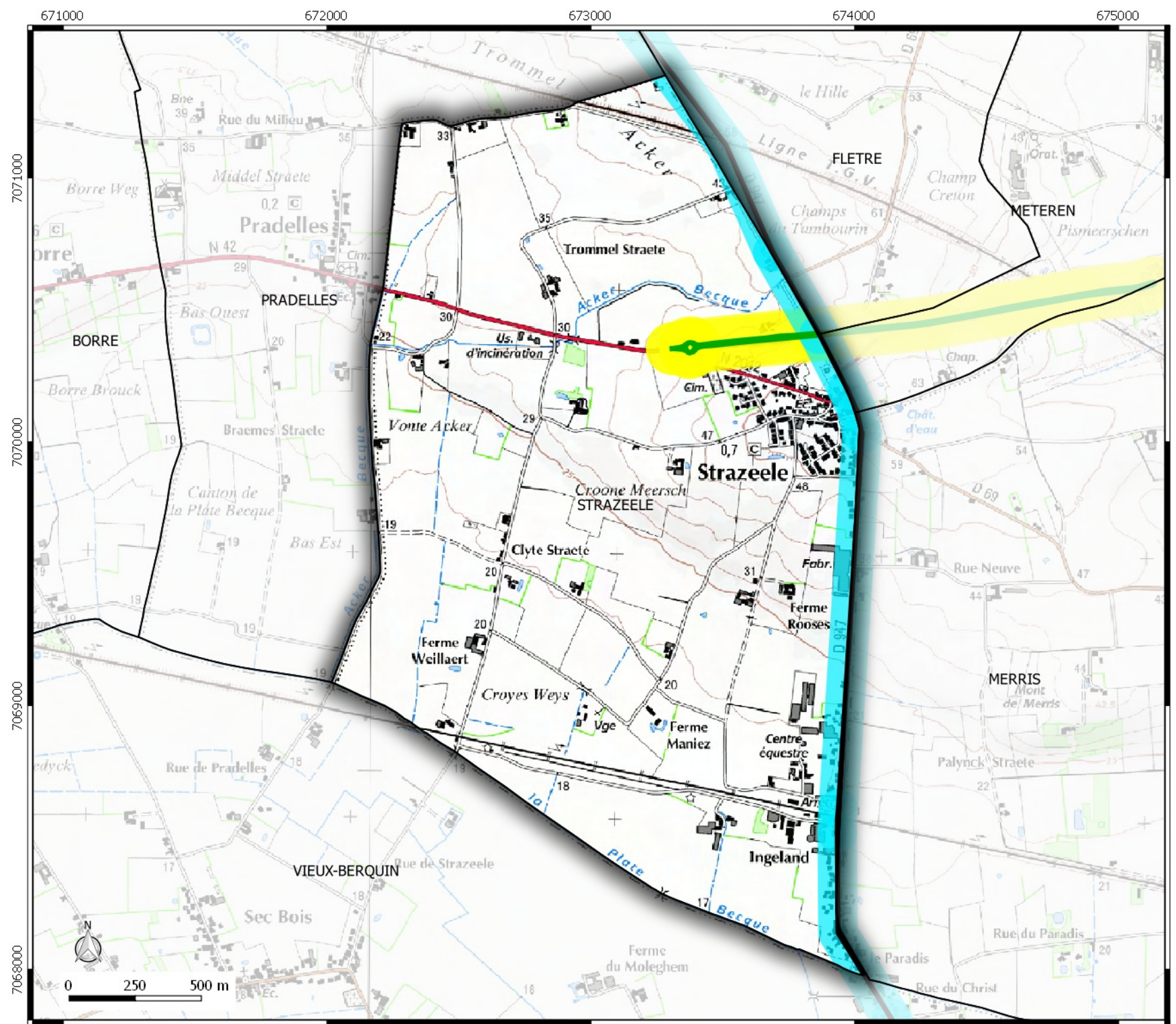
Loi Barnier


commune de

STRAZEELE

Légende






-  Limites communales
- Infrastructure**
-  Déviation agglomération
-  Route grande circulation
- Bande d'inconstructibilité**
-  75 m
-  100 m



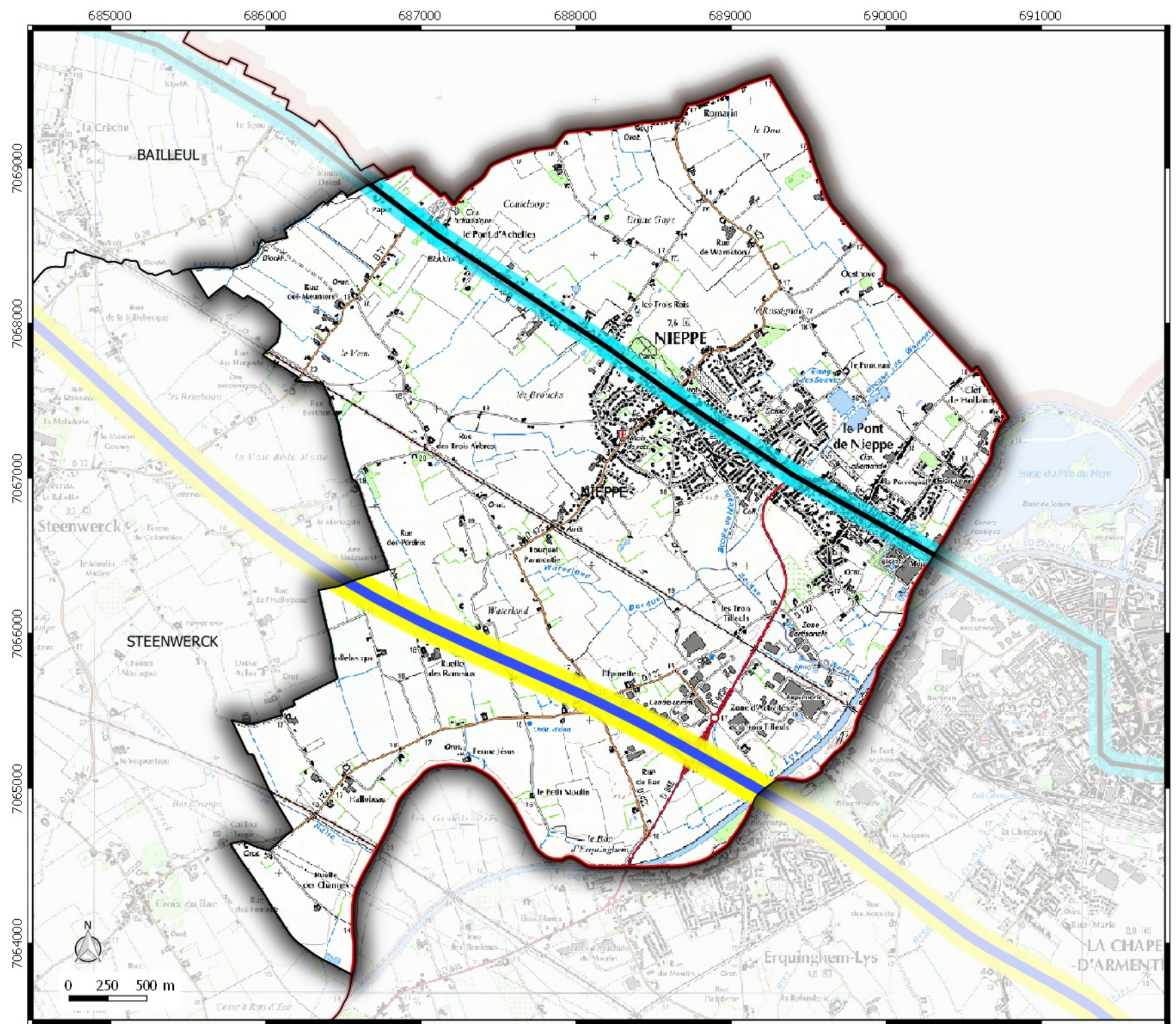

**Direction
Départementale
des Territoires
et de la Mer du Nord**
 D.D.T.M 59

Service Urbanisme et Connaissances des Territoires
 Pôle Gestion et valorisation des données

Loi Barnier
 commune de
NIEPPE

Légende
 Limites communales
Infrastructure
 Autoroute
 Route grande circulation
Bande d'inconstructibilité
 75 m
 100 m

Date de mise à jour : 16/03/2016

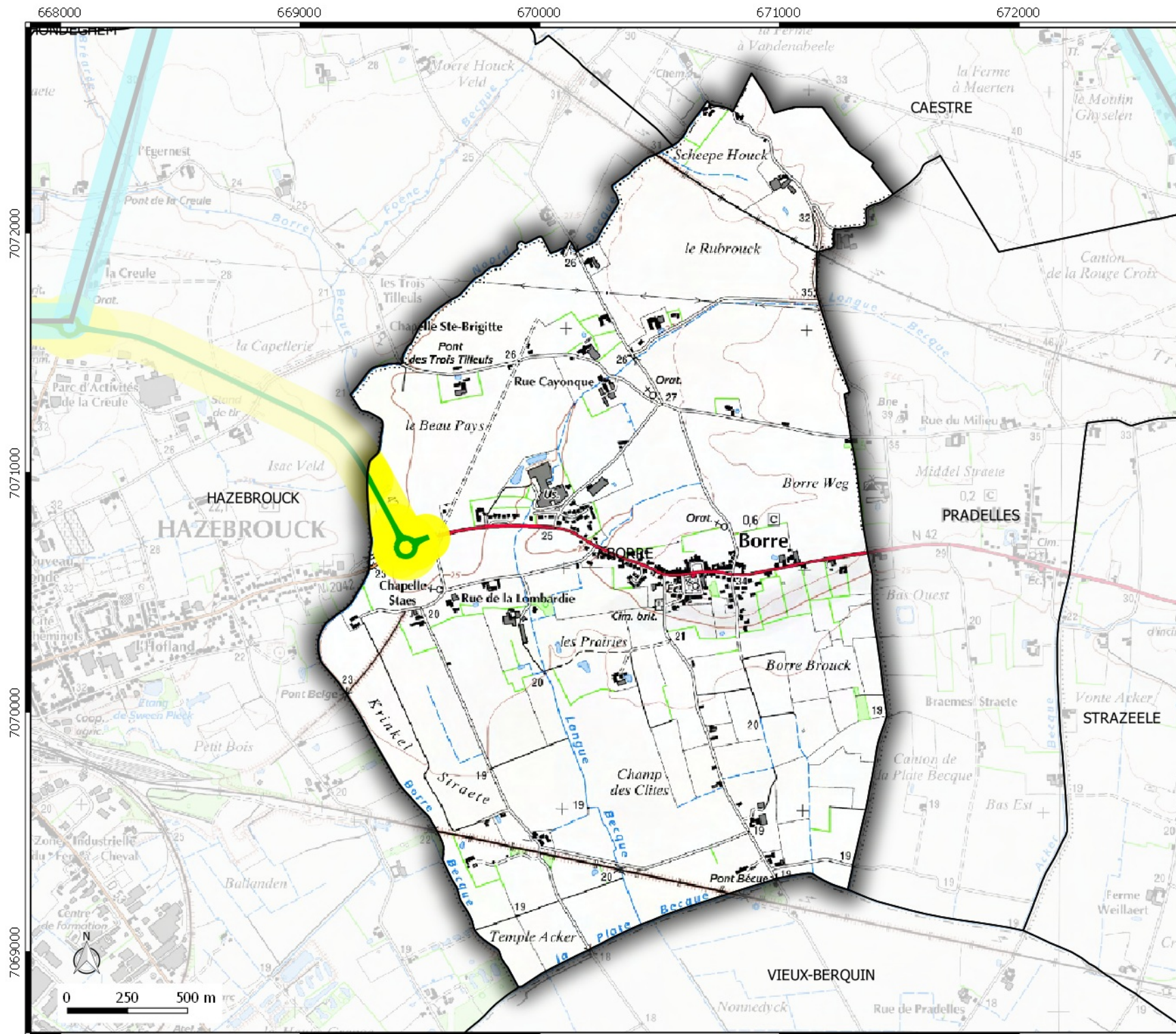


Loi Barnier

commune de
BORRE

Légende

-  Limites communales
- Infrastructure**
-  Déviation agglomération
-  Route grande circulation
- Bande d'inconstructibilité**
-  75 m
-  100 m



657000

658000

659000

660000

661000


**Direction
Départementale
des Territoires
et de la Mer du Nord**
 D.D.T.M 59




Service Urbanisme et Connaissances des Territoires
 Pôle Gestion et valorisation des données

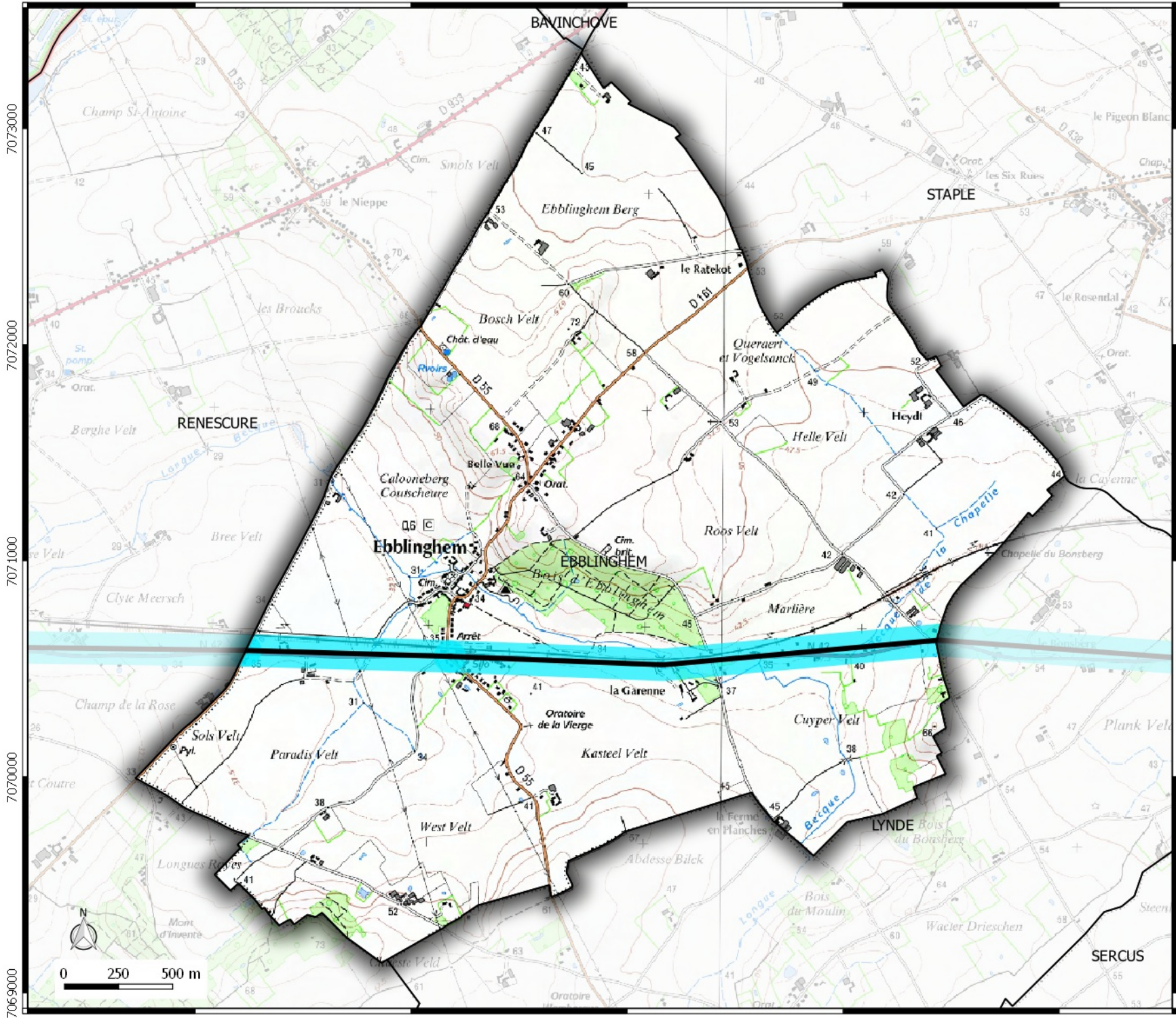
Loi Barnier

commune de

EBBLINGHEM

Légende

-  Limites communales
- Infrastructure**
-  Route grande circulation
- Bande d'inconstructibilité**
-  75 m



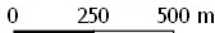
7073000

7072000


7071000

7070000

7069000



672000 673000 674000 675000 676000 677000 678000

 Direction
Départementale
des Territoires
et de la Mer du Nord
D.D.T.M 59

Service Urbanisme et Connaissances des Territoires
Pôle Gestion et valorisation des données

Loi Barnier


commune de
FLETRE

Légende

 Limites communales

Infrastructure


 Autoroute

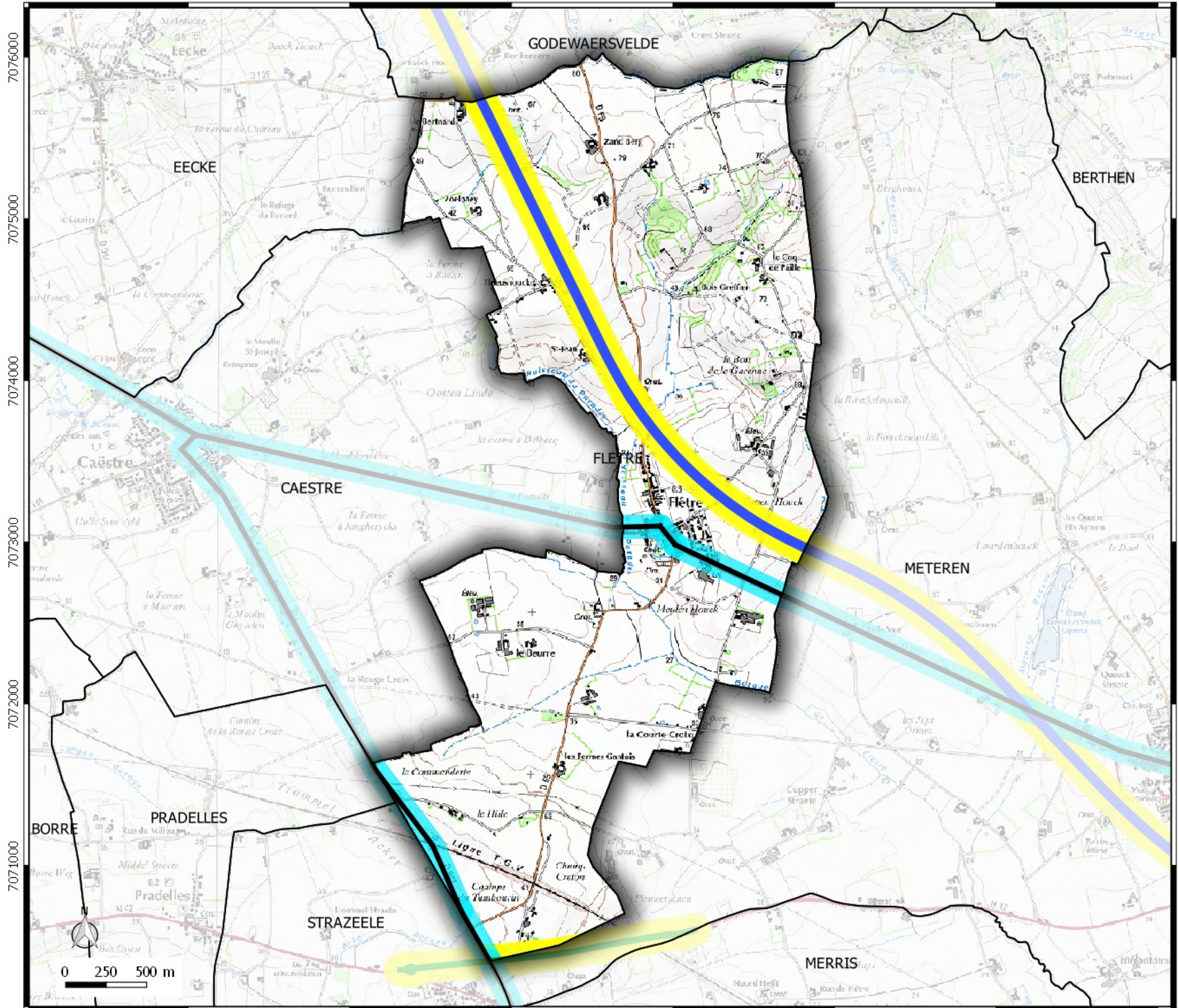
 Déviation agglomération

 Route grande circulation

Bande d'inconstructibilité

 75 m

 100 m



7076000
7075000
7074000
7073000
7072000
7071000

Loi Barnier


commune de
CAESTRE


Légende

 Limites communales

Infrastructure

 Autoroute

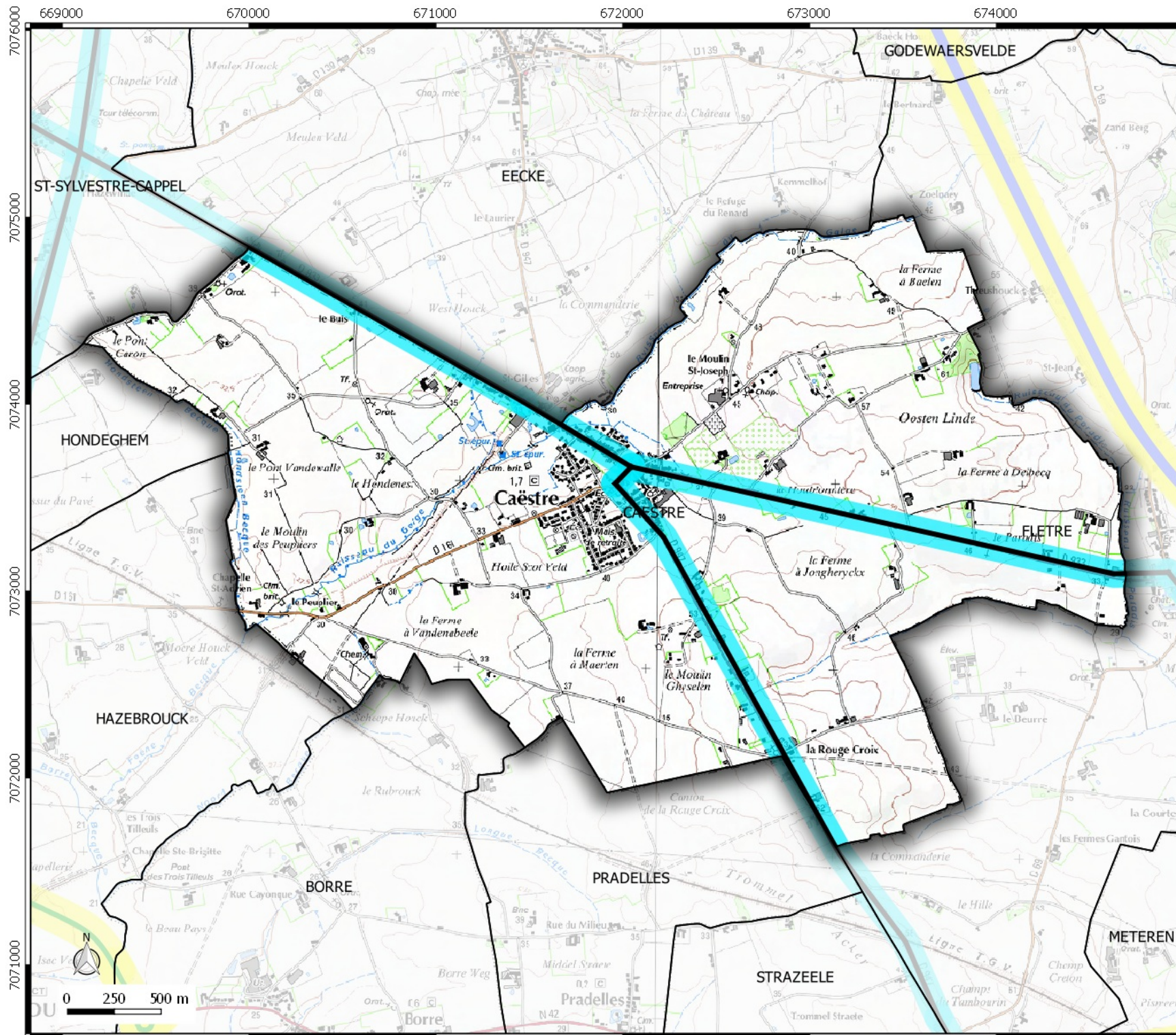
 Déviation agglomération

 Route grande circulation

Bande d'inconstructibilité

 75 m

 100 m



Loi Barnier

commune de
WINNEZEELE


Légende

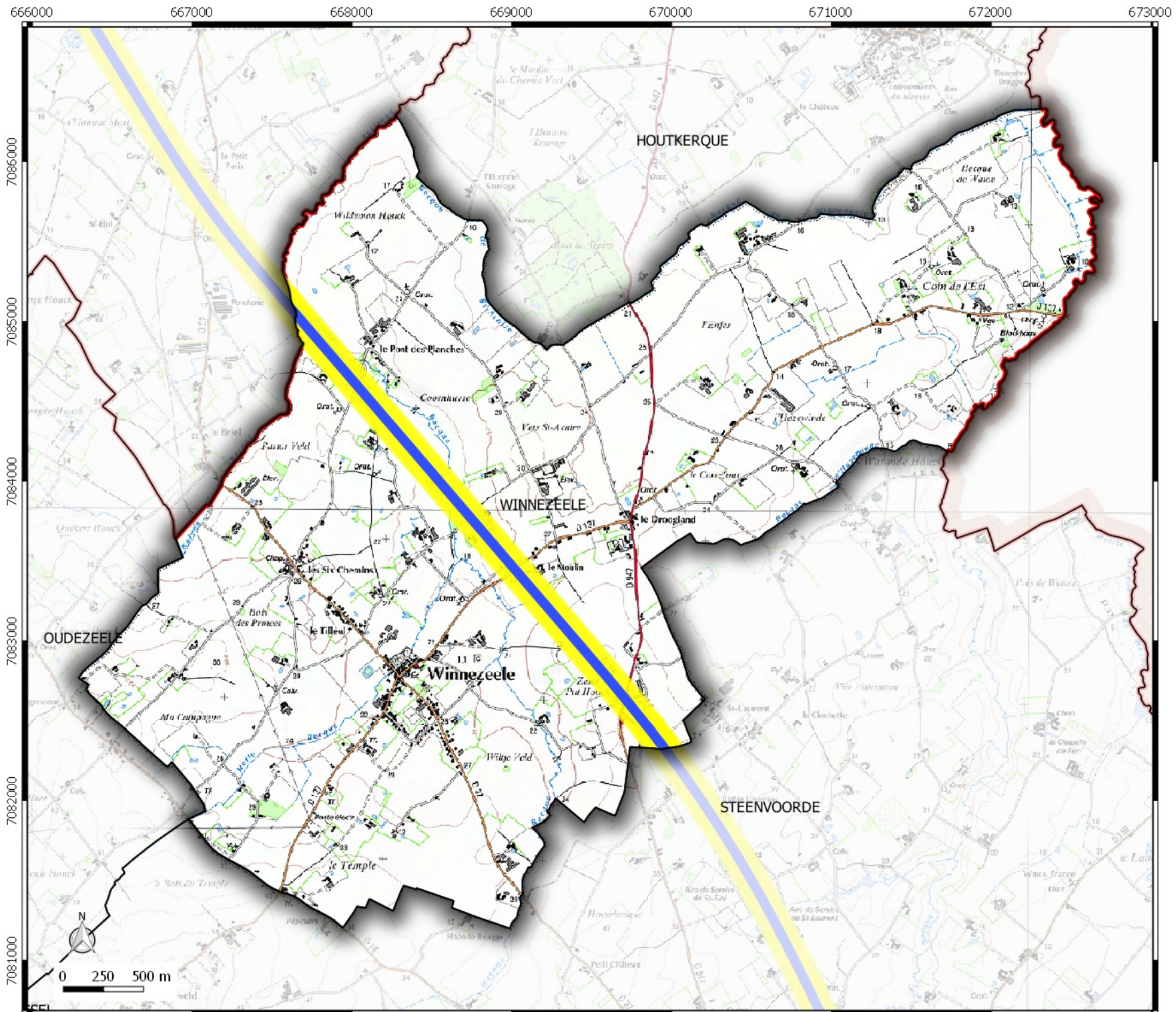
 Limites communales

Infrastructure

 Autoroute

Bande d'inconstructibilité

 100 m



675000

676000

677000

678000


 Direction
 Départementale
 des Territoires
 et de la Mer du Nord
 D.D.T.M 59

Service Urbanisme et Connaissances des Territoires
 Pôle Gestion et valorisation des données

Loi Barnier

commune de

NEUF-BERQUIN

Légende

 Limites communales

Infrastructure

 Route grande circulation

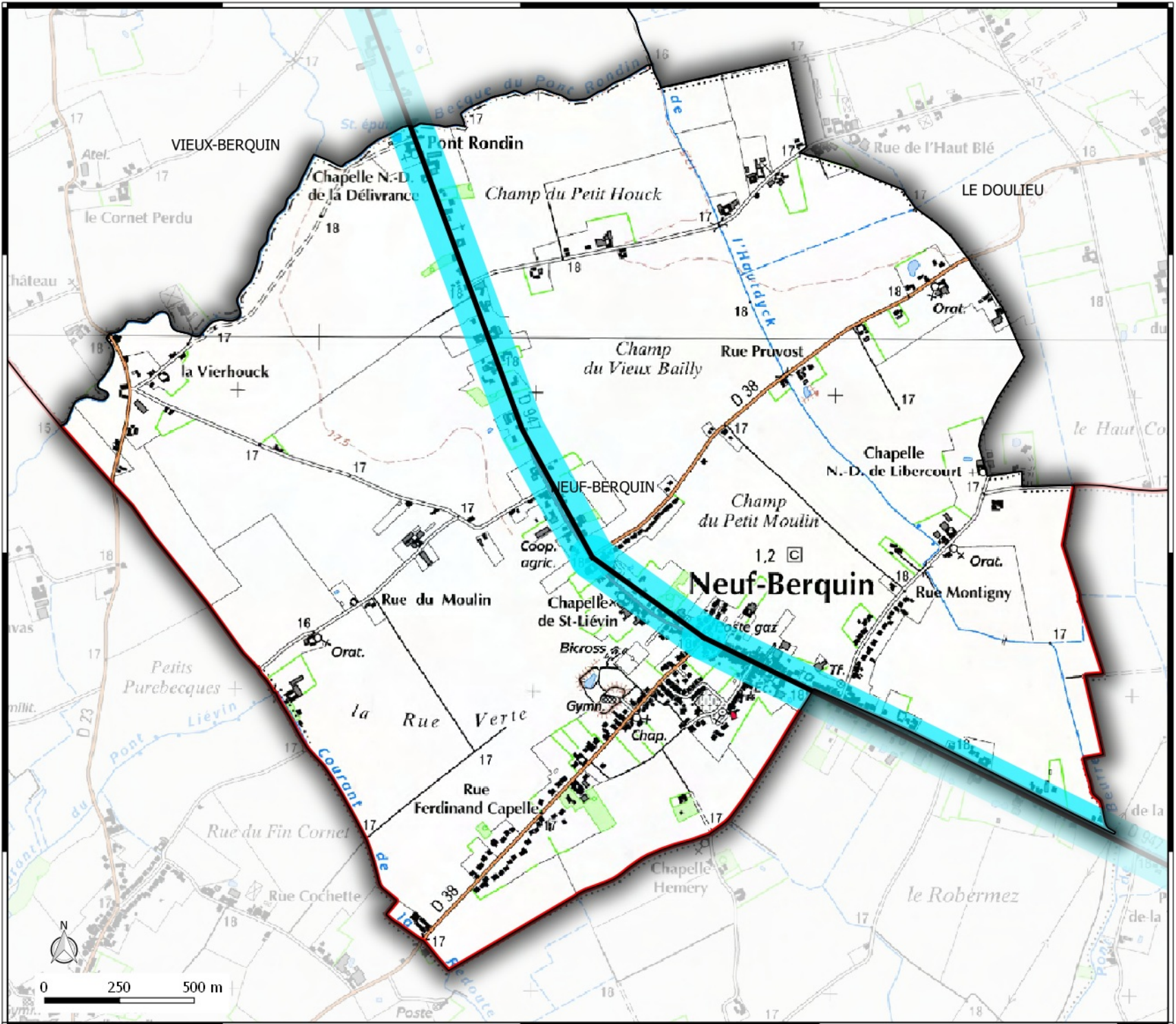
Bande d'inconstructibilité

 75 m

7064000

7063000

7062000

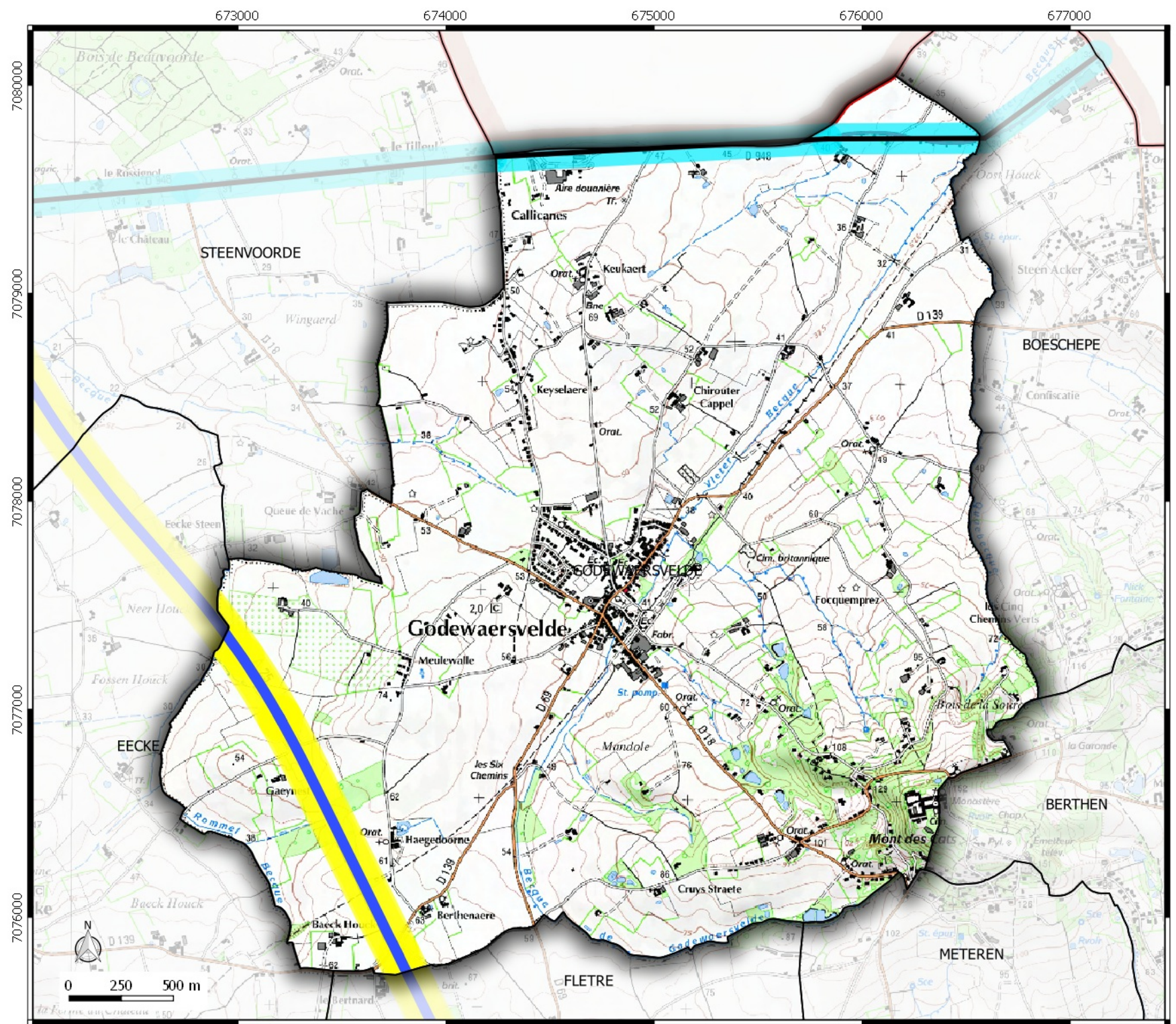


Loi Barnier

 commune de
GODEWAERSVELD

Légende

-  Limites communales
- Infrastructure**
-  Autoroute
-  Route grande circulation
- Bande d'inconstructibilité**
-  75 m
-  100 m



Loi Barnier


commune de
METEREN


Légende

 Limites communales

Infrastructure

 Autoroute

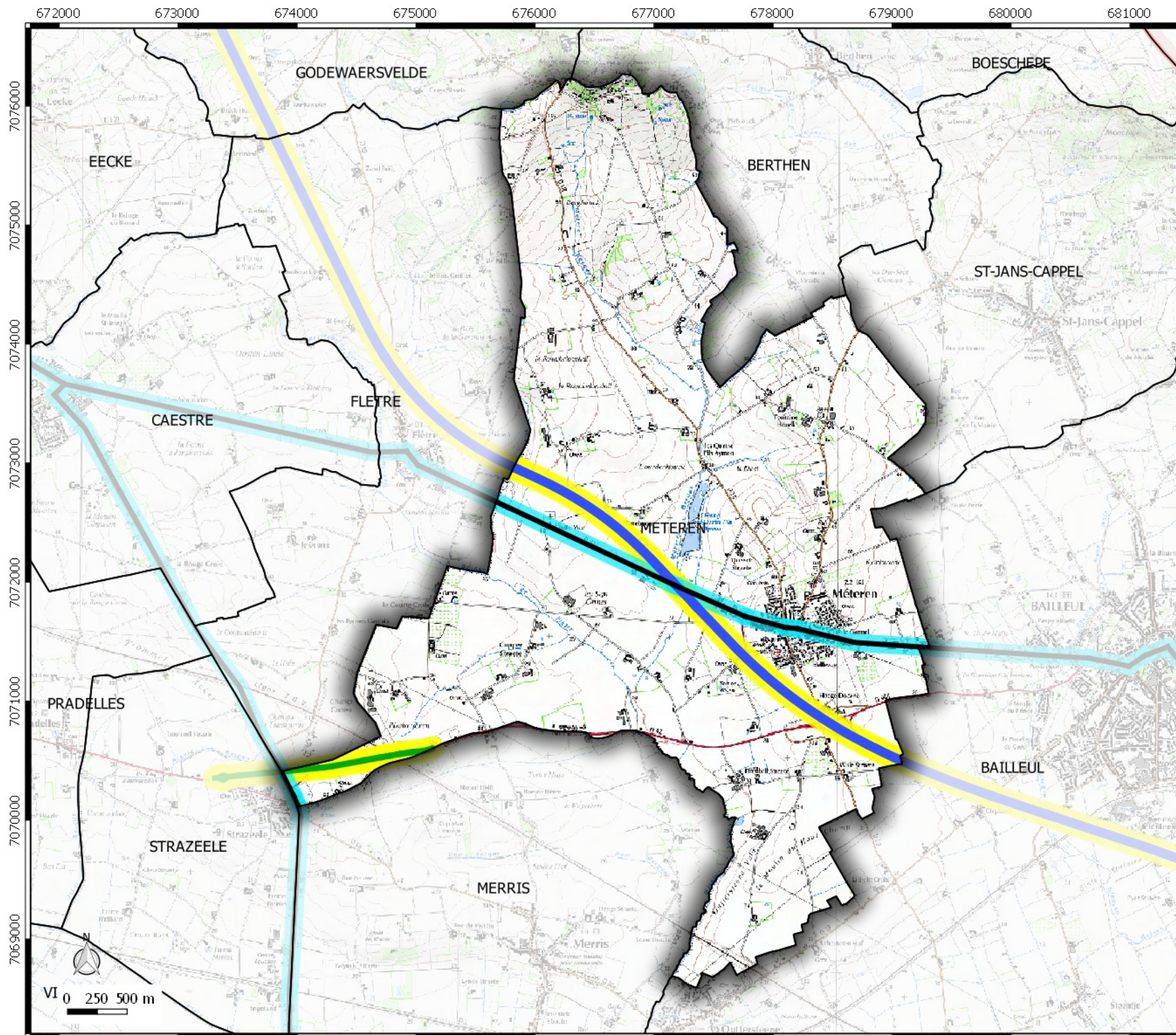
 Déviation agglomération

 Route grande circulation

Bande d'inconstructibilité

 75 m

 100 m




Loi Barnier

commune de
REDESCURE

Légende

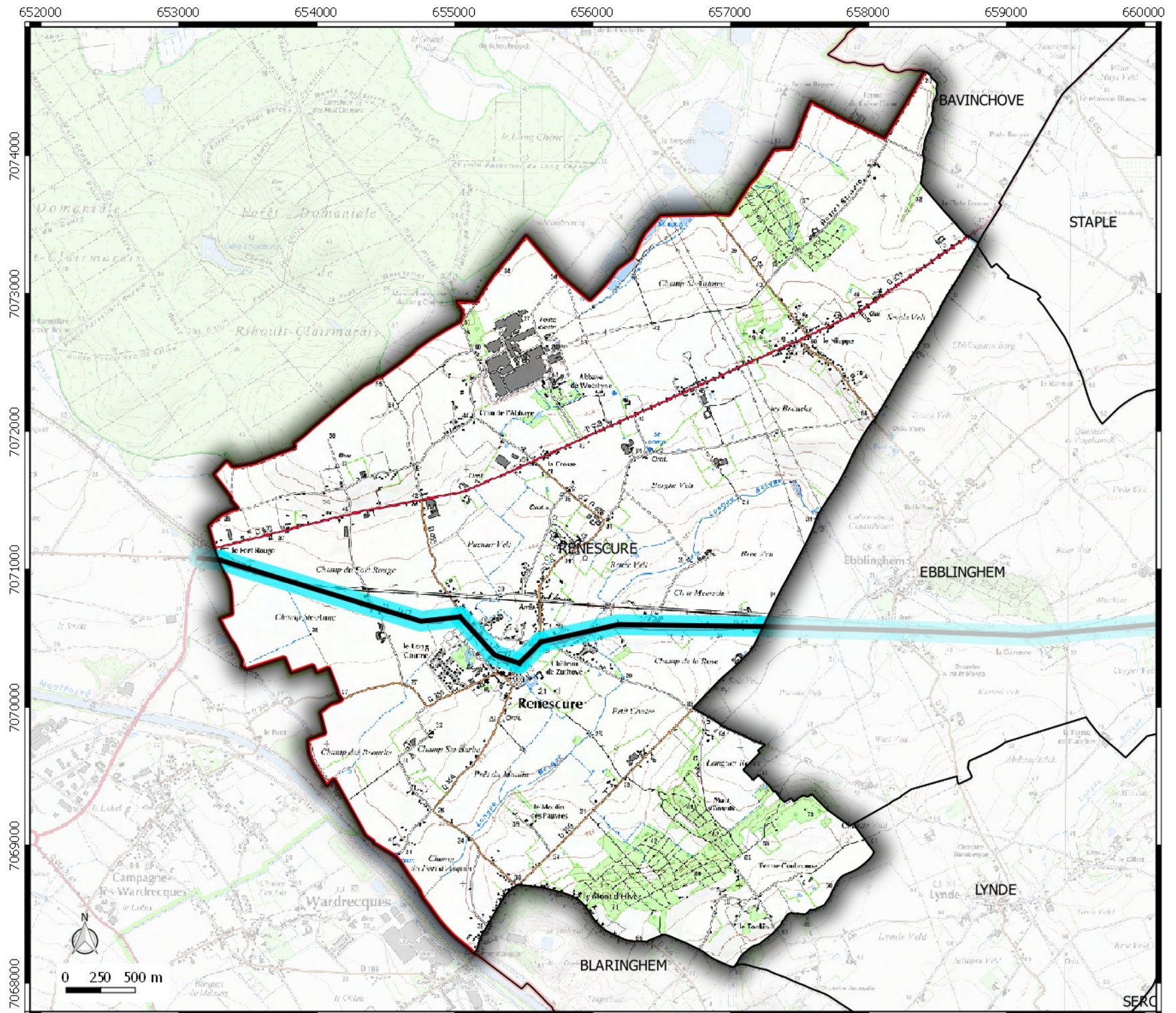
 Limites communales

Infrastructure

 Route grande circulation

Bande d'inconstructibilité

 75 m



Loi Barnier


commune de
STEENWERCK

Légende

 Limites communales

Infrastructure

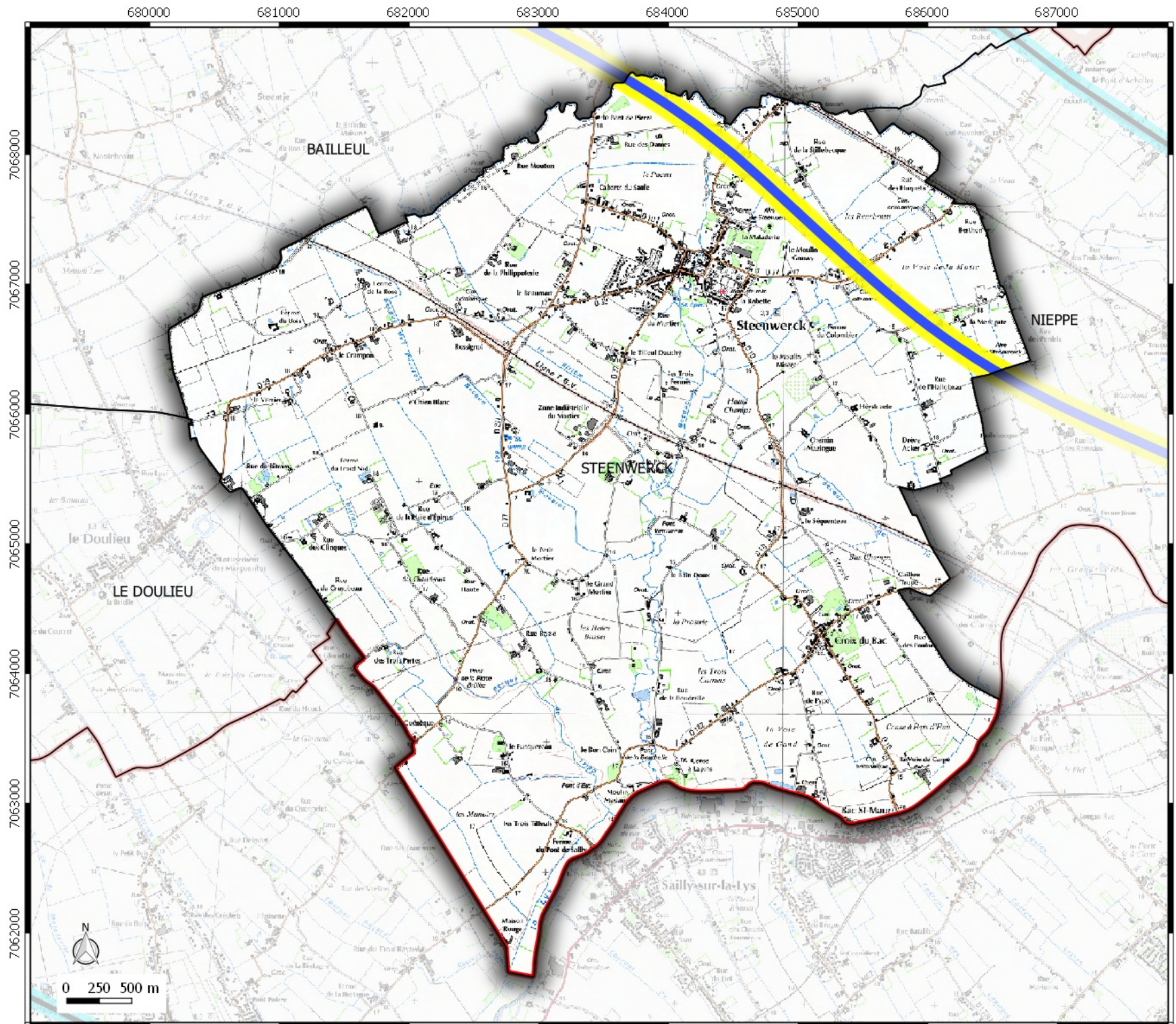
 Autoroute

 Route grande circulation

Bande d'inconstructibilité

 75 m

 100 m

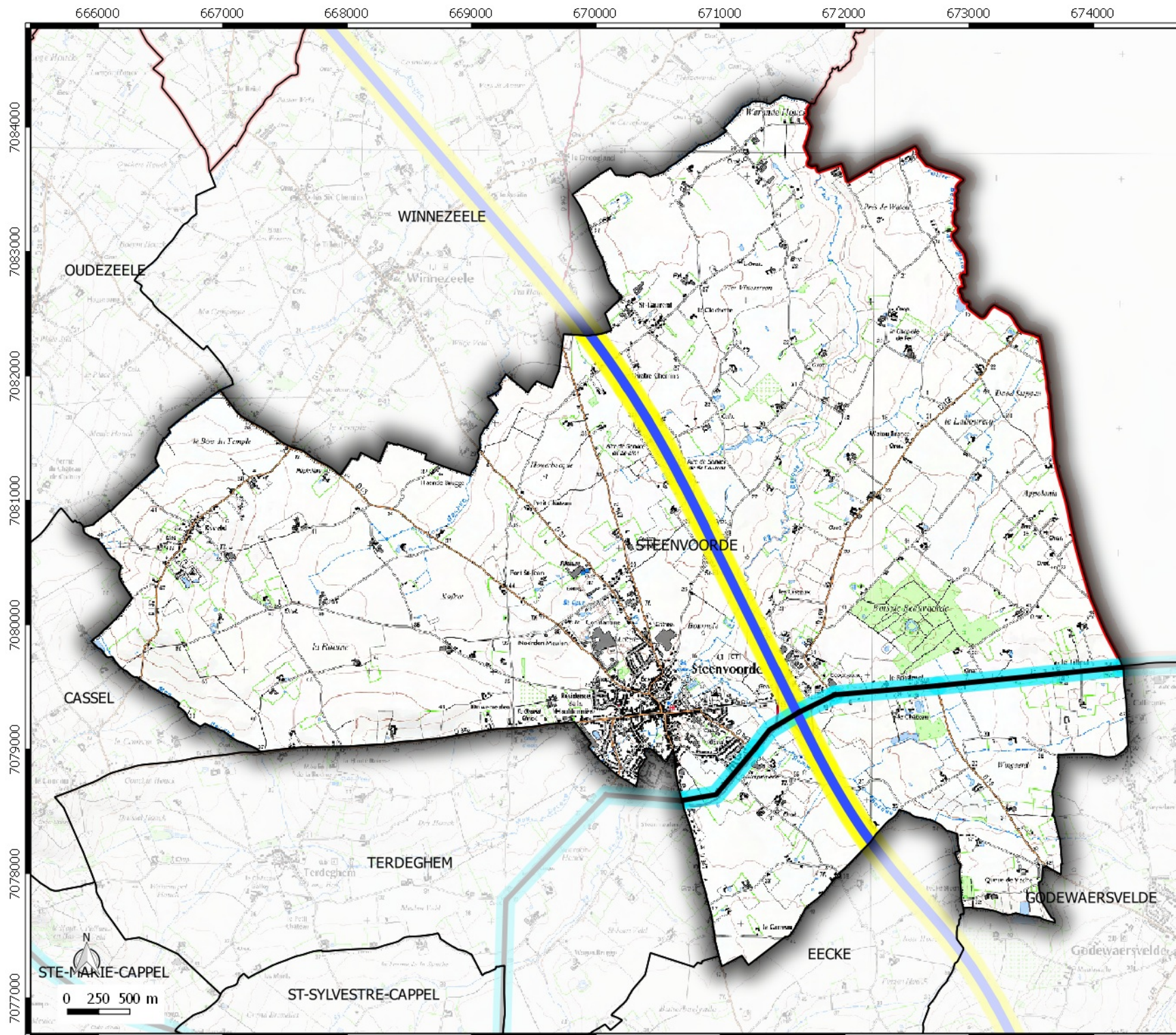


Loi Barnier

 commune de
STEENVOORDE

Légende






-  Limites communales
- Infrastructure**
-  Autoroute
-  Route grande circulation
- Bande d'inconstructibilité**
-  75 m
-  100 m

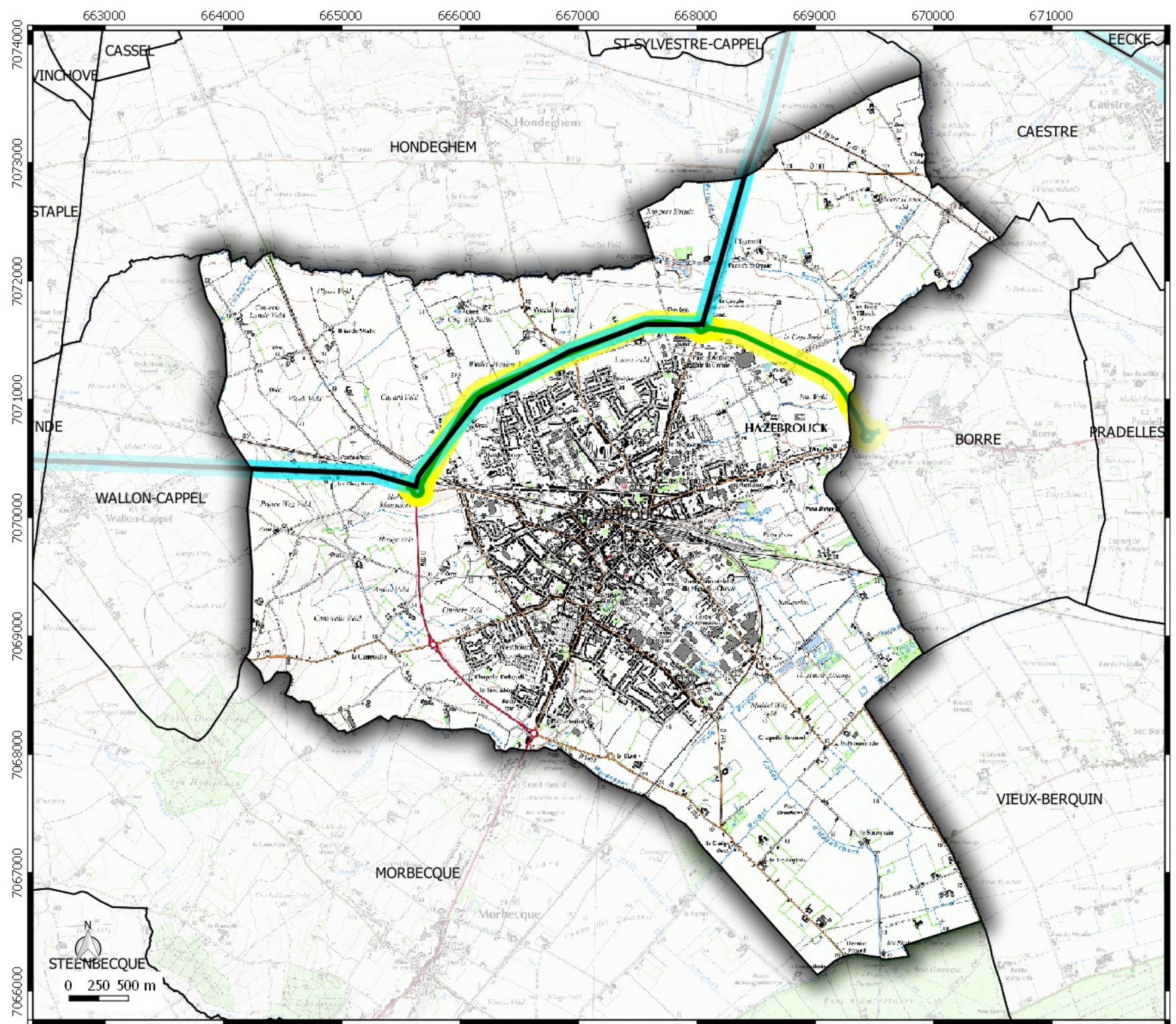



Loi Barnier

 commune de
HAZEBROUCK

Légende

-  Limites communales
- Infrastructure**
-  Déviation agglomération
-  Route grande circulation
- Bande d'inconstructibilité**
-  75 m
-  100 m




**Direction
Départementale
des Territoires
et de la Mer du Nord**
 D.D.T.M 59

Service Urbanisme et Connaissances des Territoires
 Pôle Gestion et valorisation des données

Loi Barnier

commune de
BAILLEUL

Légende

- Limites communales

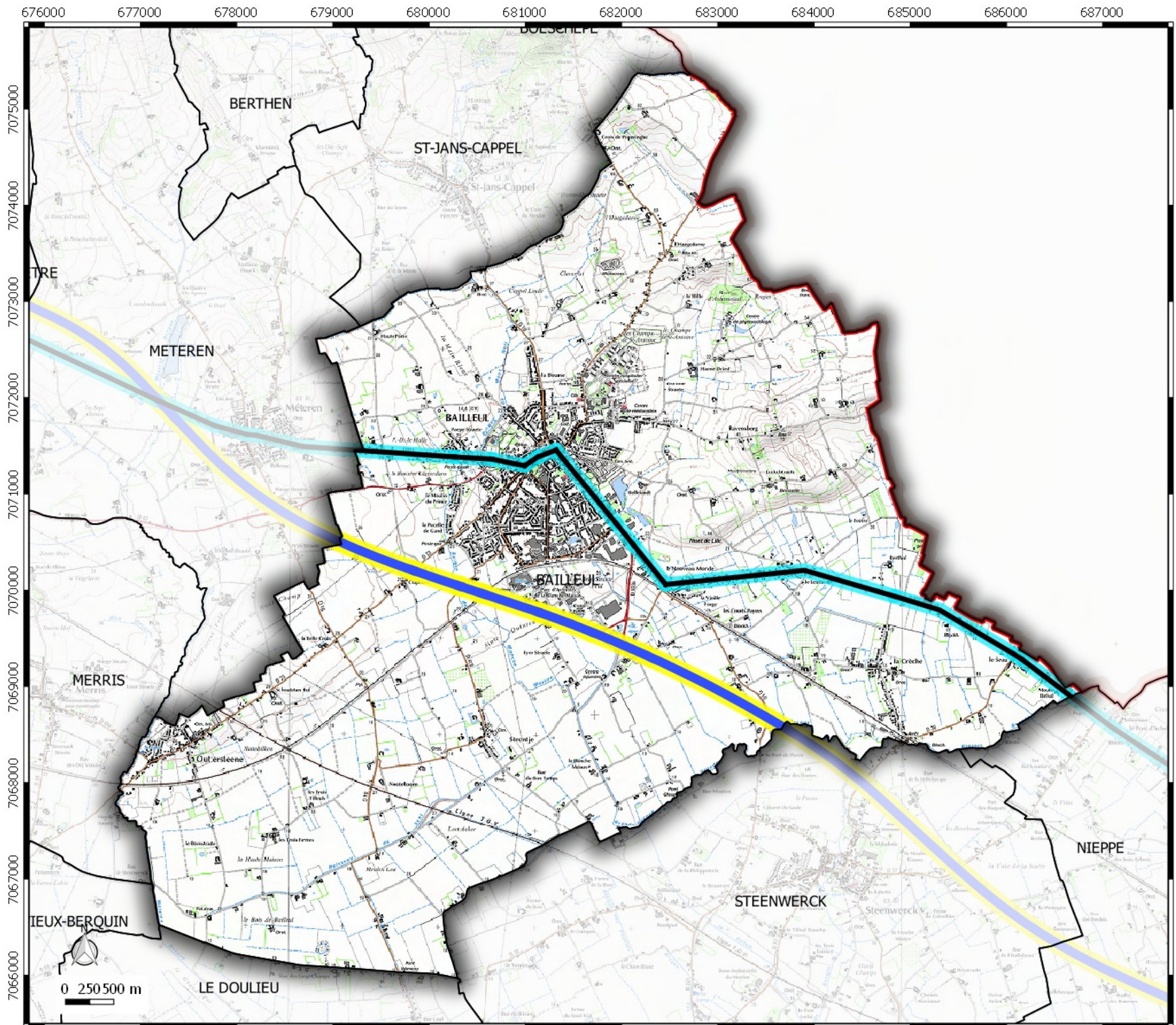
Infrastructure

- Autoroute
- Route grande circulation

Bande d'inconstructibilité

- 75 m
- 100 m





 0 250 500 m
 Date de mise à jour : 16/03/2016

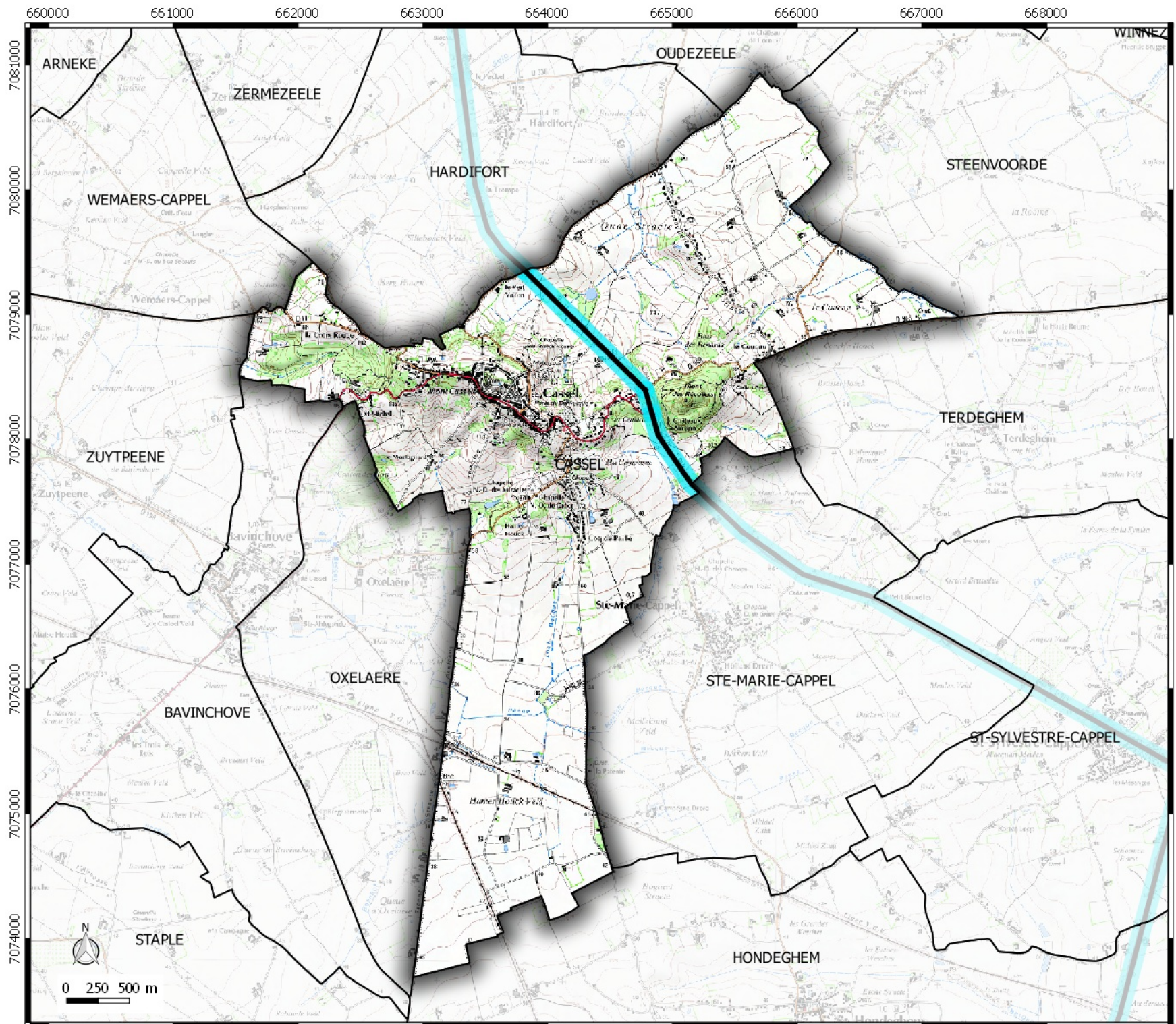


Loi Barnier

commune de
CASSEL

Légende




-  Limites communales
- Infrastructure**
-  Route grande circulation
- Bande d'inconstructibilité**
-  75 m

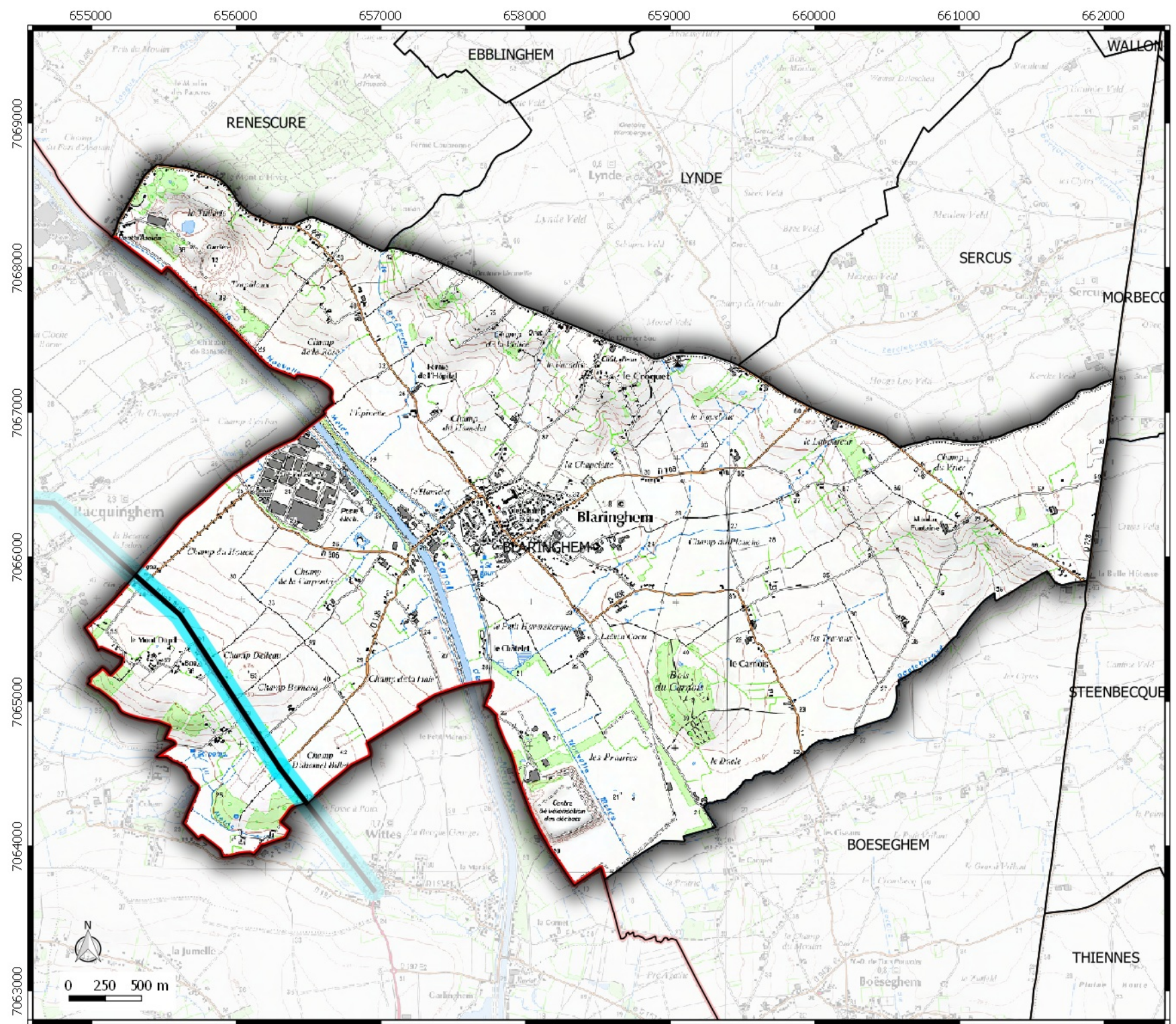


Loi Barnier

 commune de
BLARINGHEM

Légende

-  Limites communales
- Infrastructure**
-  Route grande circulation
- Bande d'inconstructibilité**
-  75 m



Loi Barnier


commune de
MERRIS


Légende

 Limites communales

Infrastructure

 Autoroute

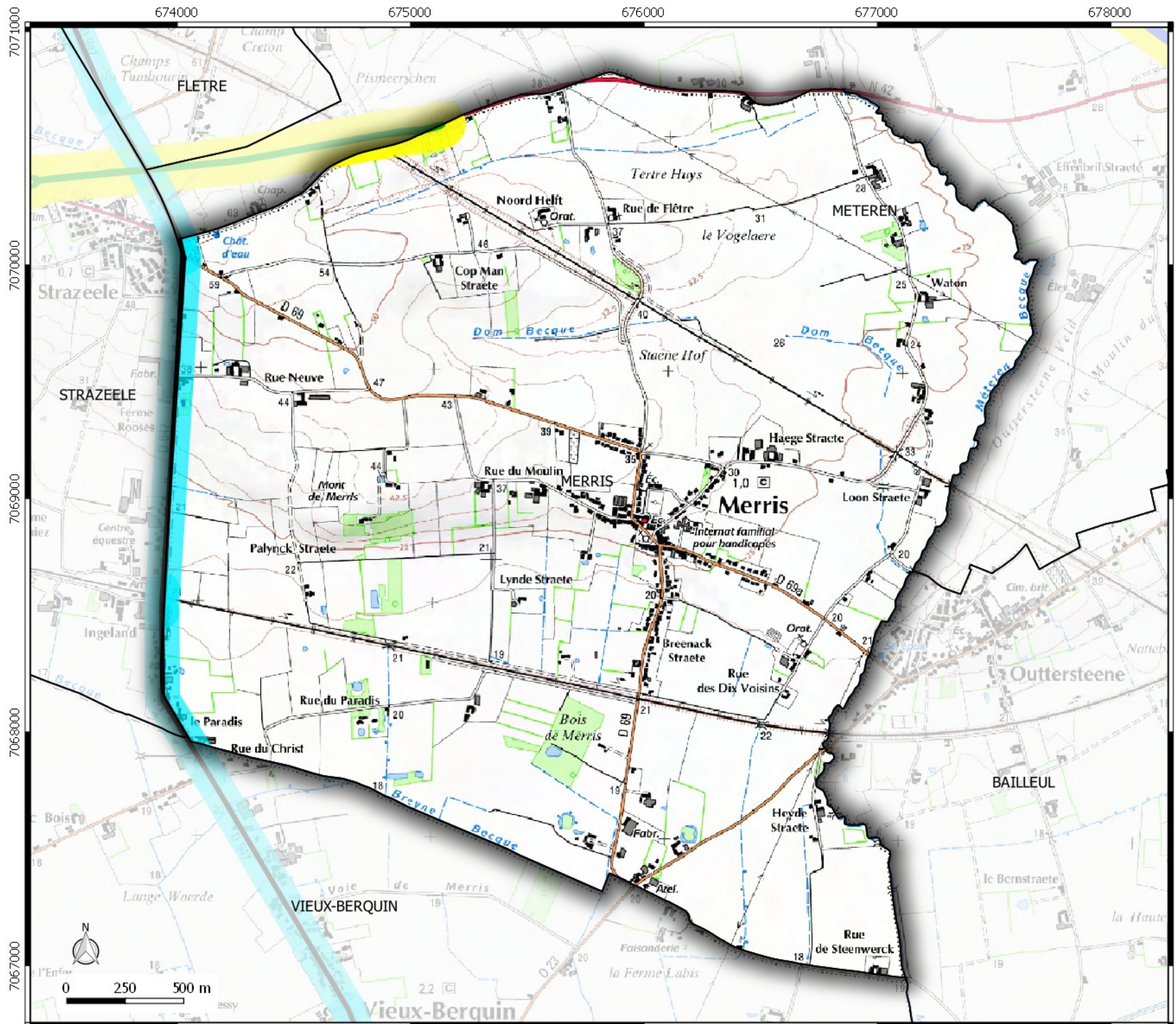
 Déviation agglomération

 Route grande circulation

Bande d'inconstructibilité

 75 m

 100 m








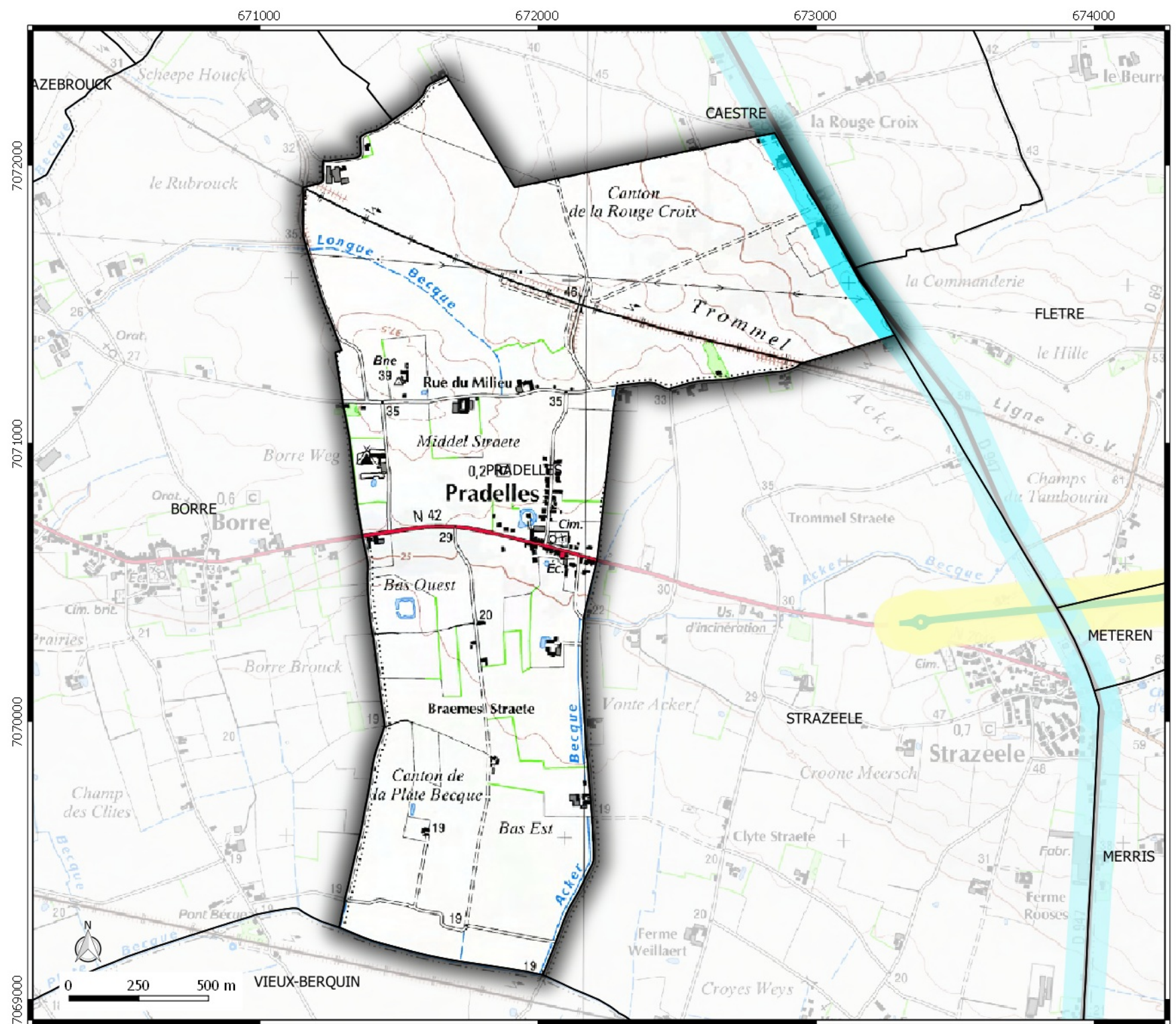
0 250 500 m

Loi Barnier

 commune de
PRADELLES

Légende

-  Limites communales
- Infrastructure**
-  Déviation agglomération
-  Route grande circulation
- Bande d'inconstructibilité**
-  75 m
-  100 m




Loi Barnier

commune de
LYNDE

Légende

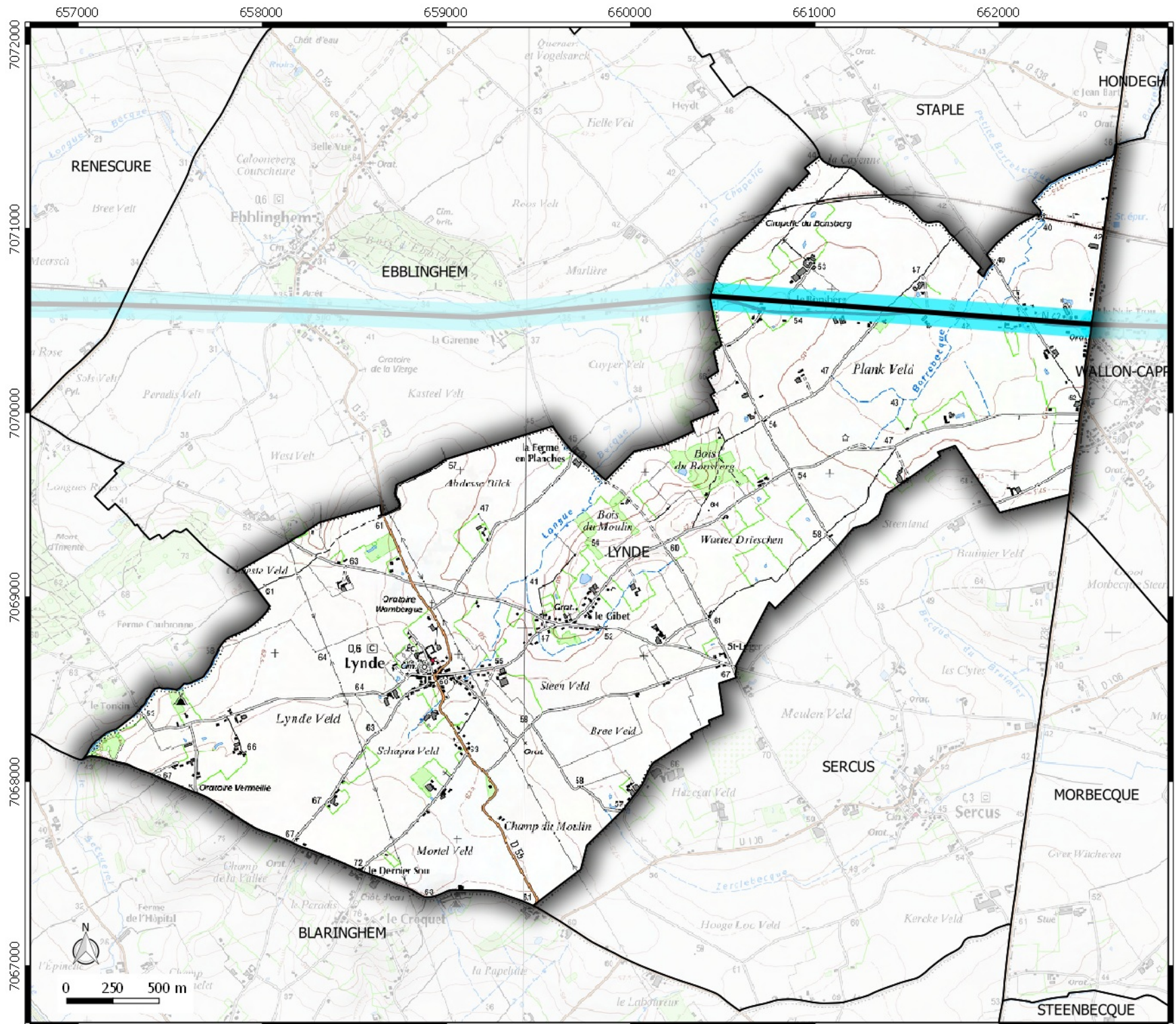
 Limites communales

Infrastructure

 Route grande circulation

Bande d'inconstructibilité

 75 m



Loi Barnier

 commune de
BOESCHEPE

Légende

-  Limites communales
- Infrastructure**
-  Route grande circulation
- Bande d'inconstructibilité**
-  75 m

